



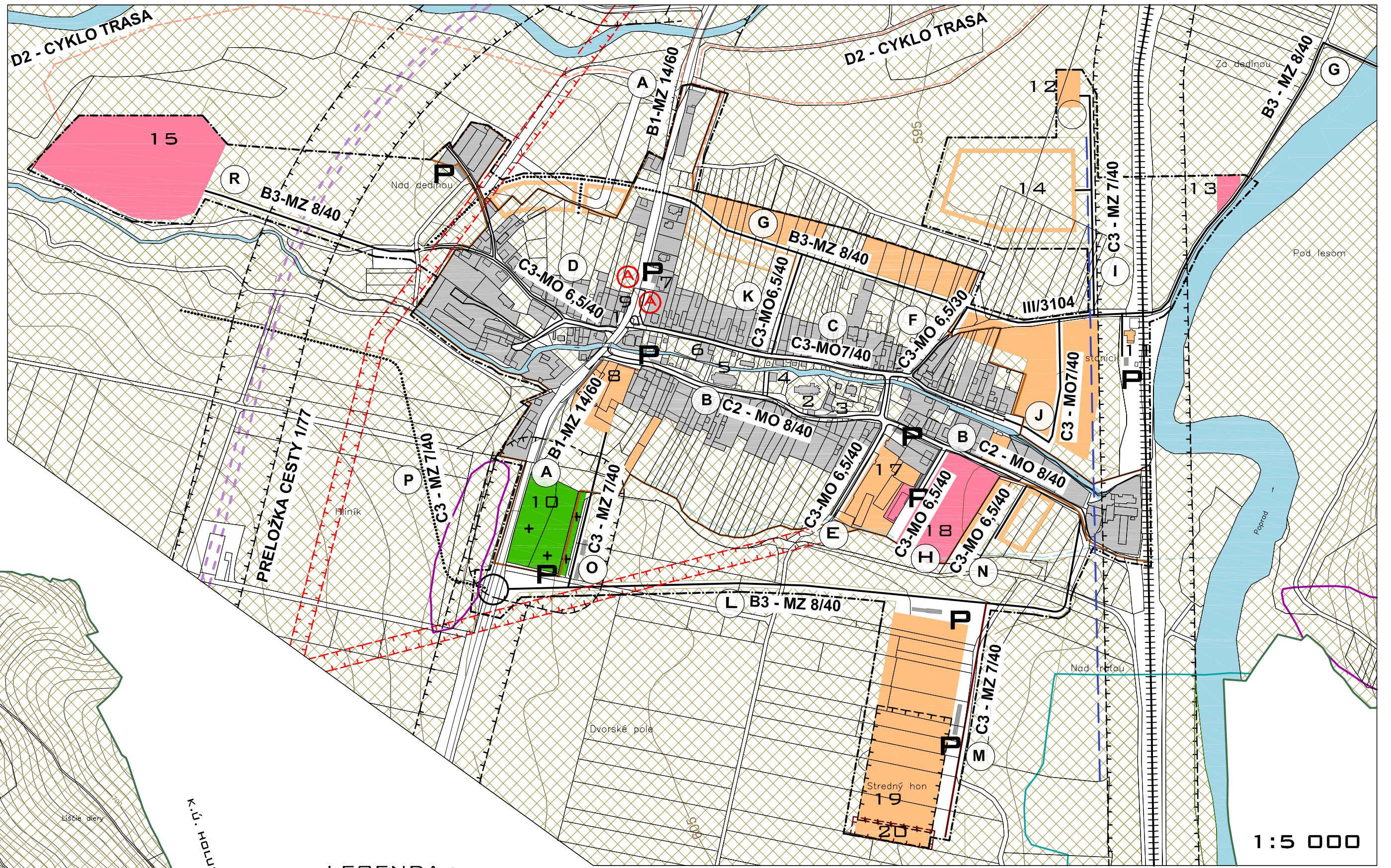
# ÚZEMNÝ PLÁN OBCE BUŠOVCE - ČISTOPIS

## LEGENDA :

stav	návrh	výhľad	
[Symbol]	[Symbol]	[Symbol]	HRANICA KATASTRÁLNEHO ÚZEMIA - HRANICA RIEŠENÉHO ÚZEMIA
[Symbol]	[Symbol]	[Symbol]	HRANICA ZASTAVANÉHO ÚZEMIA K 1.1. 1990
[Symbol]	[Symbol]	[Symbol]	HRANICA ZASTAVANÉHO ÚZEMIA
[Symbol]	[Symbol]	[Symbol]	OCHRANNÉ PÁSMD
[Symbol]	[Symbol]	[Symbol]	OCHRANNÉ PÁSMD VEDENIA ELEKTRICKEJ ENERGIE
[Symbol]	[Symbol]	[Symbol]	PLOCHY JESTVUJÚCEJ VÝSTAVBY
[Symbol]	[Symbol]	[Symbol]	PLOCHY NÁVRHOVEJ A VÝHLEDOVEJ VÝSTAVY
[Symbol]	[Symbol]	[Symbol]	PLOCHY ŠPORTU, REKREÁCIE A CESTOVNÉHO RUCHU
[Symbol]	[Symbol]	[Symbol]	PLOCHY ZELENÉ
[Symbol]	[Symbol]	[Symbol]	PLOCHA CINTORÍNA
[Symbol]	[Symbol]	[Symbol]	VODNÉ TOKY A PLOCHY
[Symbol]	[Symbol]	[Symbol]	SVAHOVÉ PORUCHY
[Symbol]	[Symbol]	[Symbol]	ASANAČNÉ PÁSMD
[Symbol]	[Symbol]	[Symbol]	HRANICA ZÁPLAVOVÉHO ÚZEMIA
[Symbol]	[Symbol]	[Symbol]	ŽELEZNICA 3. KATEGÓRIE
[Symbol]	[Symbol]	[Symbol]	PRELOŽKA CESTY 1/77
[Symbol]	[Symbol]	[Symbol]	MIESTNE KOMUNIKÁCIE
[Symbol]	[Symbol]	[Symbol]	CYKLOTRASY
[Symbol]	[Symbol]	[Symbol]	PARKOVACIE STOJISKÁ
[Symbol]	[Symbol]	[Symbol]	AUTOBUSOVÁ ZASTÁVKA
[Symbol]	[Symbol]	[Symbol]	PRÍPUSTNÁ HLADINA HLUKU 50 DB
[Symbol]	[Symbol]	[Symbol]	ZNAČENIE KOMUNIKÁCIÍ
[Symbol]	[Symbol]	[Symbol]	FUNKČNÁ TRIEDA KOMUNIKÁCIE

„ÚZEMNÝ PLÁN OBCE BUŠOVCE“ v katastrálnom Bušovce schválený na zasadnutí Obecného zastupiteľstva Obce Bušovce dňa 24.06.2019 pod číslom uznesenia 16/2019 a jeho záväzná časť vyhlásená všeobecne záväzným nariadením obce č. 2/2019.

Daniel Jurek starosta obce



1:5000

## LEGENDA :

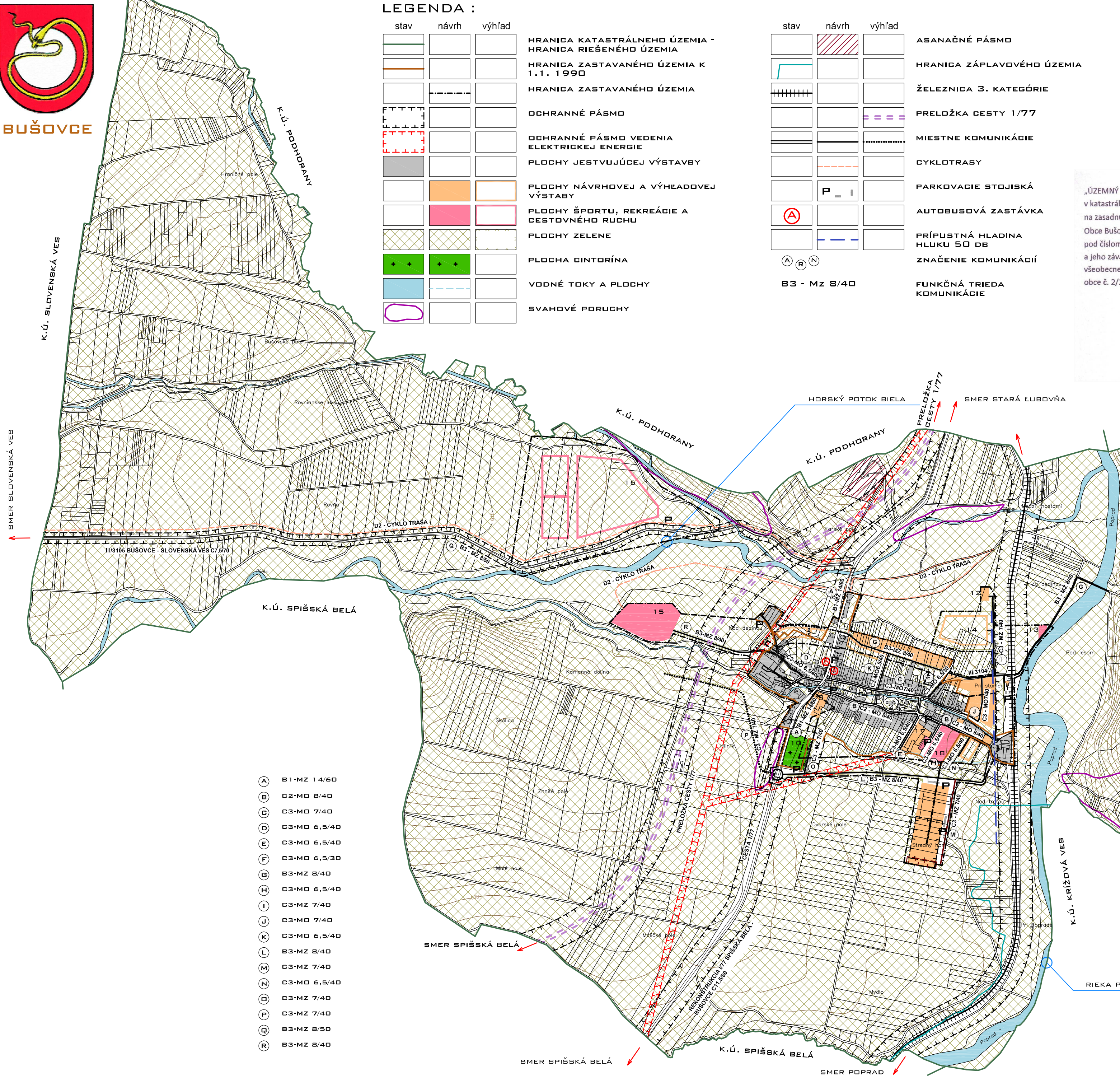
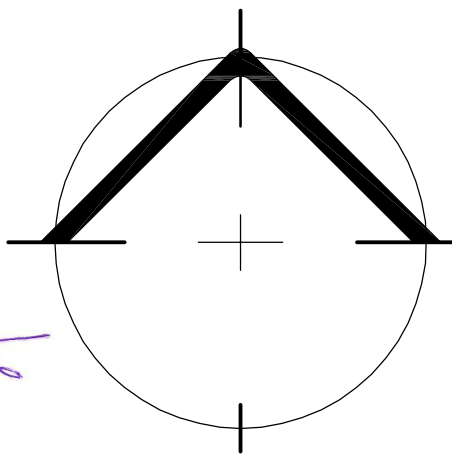
- |                                   |  |
|-----------------------------------|--|
| 1 OBECNÝ ÚRAD - STAV (VPS)        | 11 ŽELEzničná STANICA - NÁVRH (VPS)              |
| 2 RÍMSKOKATOLÍCKY KOSTOL - STAV   | 12 Č O V - NÁVRH (VPS)                           |
| 3 POŠTA - STAV (VPS)              | 13 VODNÉ ŠPORTY - NÁVRH                          |
| 4 POŽIARNA ZBRŮJNICA - STAV (VPS) | 14 AGROFARMA - VÝHĽAD                            |
| 5 EVANJELICKÝ KOSTOL - STAV       | 15 USADLOSŤ AGROTURISTIKY - NÁVRH                |
| 6 MATERSKÁ ŠKÓLKA - STAV (VPS)    | 16 REKREAČNÝ A ŠPORTOVÝ AREÁL - VÝHĽAD           |
| 7 NOČNÝ KLUB - STAV               | 17 KÚRIA A AREÁL KÚRIE - STAV + NÁVRH            |
| 8 VÝROBNÉ SLUŽBY - NÁVRH          | 18 FUTBALOVÝ AREÁL - STAV + NÁVRH (VPS)          |
| 9 SPOLOČENSKÁ MIESTNOSŤ - STAV    | 19 POĽNOHOSPODÁRSKY AREÁL - NÁVRH                |
| 10 CINTORÍN - STAV + NÁVRH (VPS)  | 20 LIKVIDÁCIA BIOL. ROZLŮZ. ODPADU - NÁVRH (VPS) |

## VEREJNOPROSPESNÉ STAVBY - ZÁVÄZNÁ ČASŤ:

TECHNICKÁ INFRAŠTRUKTÚRA: VÝKRESY 6.3, 6.4, 6.5, 6.6, 6.7

- ÚDRŽBA A REKONŠTRUKCIA CIEST 1/77, III/3104, III/3105
- STAVBY DOPRAVNÝCH UZĽOV NA ÚZEMÍ OBCE
- VÝSTAVBA ŽELEZNIČNEJ STANICE
- OBSLUŽNÉ KOMUNIKÁCIE
- PEŠIE KOMUNIKÁCIE A CYKLOTRASY
- VEREJNÉ PARKOVACIE STOJISKÁ
- STAVBA REKONŠTRUKCIE REGULÁCIE TOKU BIELA
- STAVBY HLAVNÝCH ZBERAČOV KANALIZAČNEJ SIETE A KORIDORY NADVÄZUJÚCICH LIČNÝCH STŔK
- STAVBA VODOVODNEJ SIETE A JEJ PRÍSLÚCHAJÚCICH ZARIADENÍ
- STAVBY VN VEDENÍ A PREKLÁDKOV VN VEDENÍ
- STAVBY PRÍPOJKOV VN A NN ELEKTRICKEJ SIETE
- STAVBA VTL PLYNOVODOU A REGULÁCNEJ STANICE VTL/STL
- STAVBY ROZŠÍRENIA STL ROZVODOV PLYNU
- STAVBA TELEKOMUNIKAČNEJ KÁBELOVEJ SIETE
- STAVBA PEŠEJ ZÓNY V CENTRÁLNEJ OBECNEJ ZÓNE
- STAVBA PRELOŽKY CESTY 1/77
- ZELEN VŠETKÉHO DRUHU OKREM ZÁHRAD

1:10000



- (A) B1-MZ 14/60
- (B) C2-MO 8/40
- (C) C3-MO 7/40
- (D) C3-MO 6,5/40
- (E) C3-MO 6,5/40
- (F) C3-MO 6,5/30
- (G) B3-MZ 8/40
- (H) C3-MO 6,5/40
- (I) C3-MZ 7/40
- (J) C3-MO 7/40
- (K) C3-MO 6,5/40
- (L) B3-MZ 8/40
- (M) C3-MZ 7/40
- (N) C3-MO 6,5/40
- (O) C3-MO 7/40
- (P) C3-MZ 7/40
- (Q) B3-MZ 8/50
- (R) B3-MZ 8/40

- STAVBA REKONŠTRUKCIE AUTOBUSOVÝCH ZASTÁVK
- STAVBA ROZŠÍRENIA CINTORÍNA S PRÍSLÚCHAJÚCIMI FUNKCIAMI
- STAVBA ČISTIČKY ODPADOVÝCH VŔD - Č O V
- STAVBA NAVRHOVANÉHO PREMOSŤENIA RIEKY POPRAD
- STAVBA PRE BIOL. ROZLŮZITELNÝ ODPAD
- STAVBA ODVODNENIA SVAHOVÝCH VŔD - ODVODŇOVACÍ RIGOL

ÚPN OBCE BUŠOVCE - ČISTOPIS			ARPROJEKT, s.r.o.
VEREJNÉ DOPRAVNÉ VYBAVENIE			ARCHITEKTONICKÝ ATELIER
DRUH VÝKRESU :	HLAVNÝ VÝKRES	M 1:10000 M 1:5000	ELEKTRIKA : ING. MUCHA
OBJEDNÁVATEĽ :	OBEC BUŠOVCE	06. 2019	VODA, KANÁL : ING. MALAŠT
AUTOR A HLAVNÝ RIEŠITEĽ :	AKAD.ARCH.ING. JÁN JARIABKA		PLYN : ING. MALAŠT
SPOLUPRÁCA:	BC. PETER JARIABKA	číslo výkresu	DOPRAVA : ING. JARIABKA
SPOLUPRÁCA:	MGR. JANA JARIABKOVÁ, PHD.	<b>3</b>	PPF : MGR. JARIABKOVÁ, PHD.