

# ÚZEMNÝ PLÁN OBCE BUŠOVCE - ČISTOPIS



BUŠOVCE

## LEGENDA :

stav	návrh	výhľad	
[Symbol]	[Symbol]	[Symbol]	HRANICA KATASTRÁLNEHO ÚZEMIA - HRANICA RIEŠENÉHO ÚZEMIA
[Symbol]	[Symbol]	[Symbol]	HRANICA ZASTAVANÉHO ÚZEMIA K 1.1.1990
[Symbol]	[Symbol]	[Symbol]	HRANICA ZASTAVANÉHO ÚZEMIA
[Symbol]	[Symbol]	[Symbol]	HRANICA CENTRA OBCE (COZ)
[Symbol]	[Symbol]	[Symbol]	HRANICA ZÁPLAVOVÉHO ÚZEMIA
[Symbol]	[Symbol]	[Symbol]	ODHRANNÉ PÁSMO
[Symbol]	[Symbol]	[Symbol]	ODHRANNÉ PÁSMO VEDENIA ELEKTRICKEJ ENERGIE
[Symbol]	[Symbol]	[Symbol]	PLOCHY RODINNÝCH DOMOV
[Symbol]	[Symbol]	[Symbol]	PLOCHY OBČIANSKEJ VYBAVENOSTI
[Symbol]	[Symbol]	[Symbol]	PLOCHY ŠPORTOVÍSK A IHRÍSK
[Symbol]	[Symbol]	[Symbol]	PLOCHY REKREAČNÝCH ÚZEMÍ
[Symbol]	[Symbol]	[Symbol]	PLOCHY POĽNOHOSPODÁRSKÝCH VÝROBNÝCH AREÁLOV
[Symbol]	[Symbol]	[Symbol]	PLOCHA LIKVIDÁCIE BIOLOGICKY ROZLOŽITEĽNÉHO ODPADU
[Symbol]	[Symbol]	[Symbol]	HOSPODÁRSKE OBJEKTY V CENTÁLNEJ OBECNEJ ZÓNE
[Symbol]	[Symbol]	[Symbol]	PLOCHY PRIEMYSELNEJ VÝROBY
[Symbol]	[Symbol]	[Symbol]	PLOCHY VÝROBNÝCH SLUŽIEB
[Symbol]	[Symbol]	[Symbol]	PEŠIA ZÓNA
[Symbol]	[Symbol]	[Symbol]	PLOCHY ZÁHRAD
[Symbol]	[Symbol]	[Symbol]	VODNÉ TOKY A PLOCHY
[Symbol]	[Symbol]	[Symbol]	ASANAČNÉ PÁSMO
[Symbol]	[Symbol]	[Symbol]	ŽELEZNICA 3. KATEGÓRIE
[Symbol]	[Symbol]	[Symbol]	PRELOŽKA CESTY 1/77
[Symbol]	[Symbol]	[Symbol]	MIESTNE KOMUNIKÁCIE
[Symbol]	[Symbol]	[Symbol]	CYKLOTRASY
[Symbol]	[Symbol]	[Symbol]	PARKOVACIE STOJISKÁ
[Symbol]	[Symbol]	[Symbol]	AUTOBUSOVÁ ZASTÁVKA
[Symbol]	[Symbol]	[Symbol]	REGULAČNÁ STANICA VODY
[Symbol]	[Symbol]	[Symbol]	REGULAČNÁ STANICA PLYNU
[Symbol]	[Symbol]	[Symbol]	TRAFOSTANICE T1 - T4
[Symbol]	[Symbol]	[Symbol]	PLOCHY LESOV
[Symbol]	[Symbol]	[Symbol]	PLOCHY NELESNEJ STROMOVEJ A KROVINNEJ ZELENÉ
[Symbol]	[Symbol]	[Symbol]	PLOCHY SPRIEVODNEJ ZELENÉ VODNÉHO TOKU
[Symbol]	[Symbol]	[Symbol]	PLOCHY ODHRANNEJ ZELENÉ
[Symbol]	[Symbol]	[Symbol]	PLOCHY VEREJNEJ ZELENÉ
[Symbol]	[Symbol]	[Symbol]	PLOCHY PARKOV
[Symbol]	[Symbol]	[Symbol]	PLOCHA CINTORÍNA
[Symbol]	[Symbol]	[Symbol]	PLOCHY MOKRADÍ
[Symbol]	[Symbol]	[Symbol]	PLOCHY LÚK A PASIENKOV
[Symbol]	[Symbol]	[Symbol]	PLOCHY ORNEJ PÔDY
[Symbol]	[Symbol]	[Symbol]	NÁRODNÁ KULTÚRNA PAMIATKA

## REGULATÍVY :

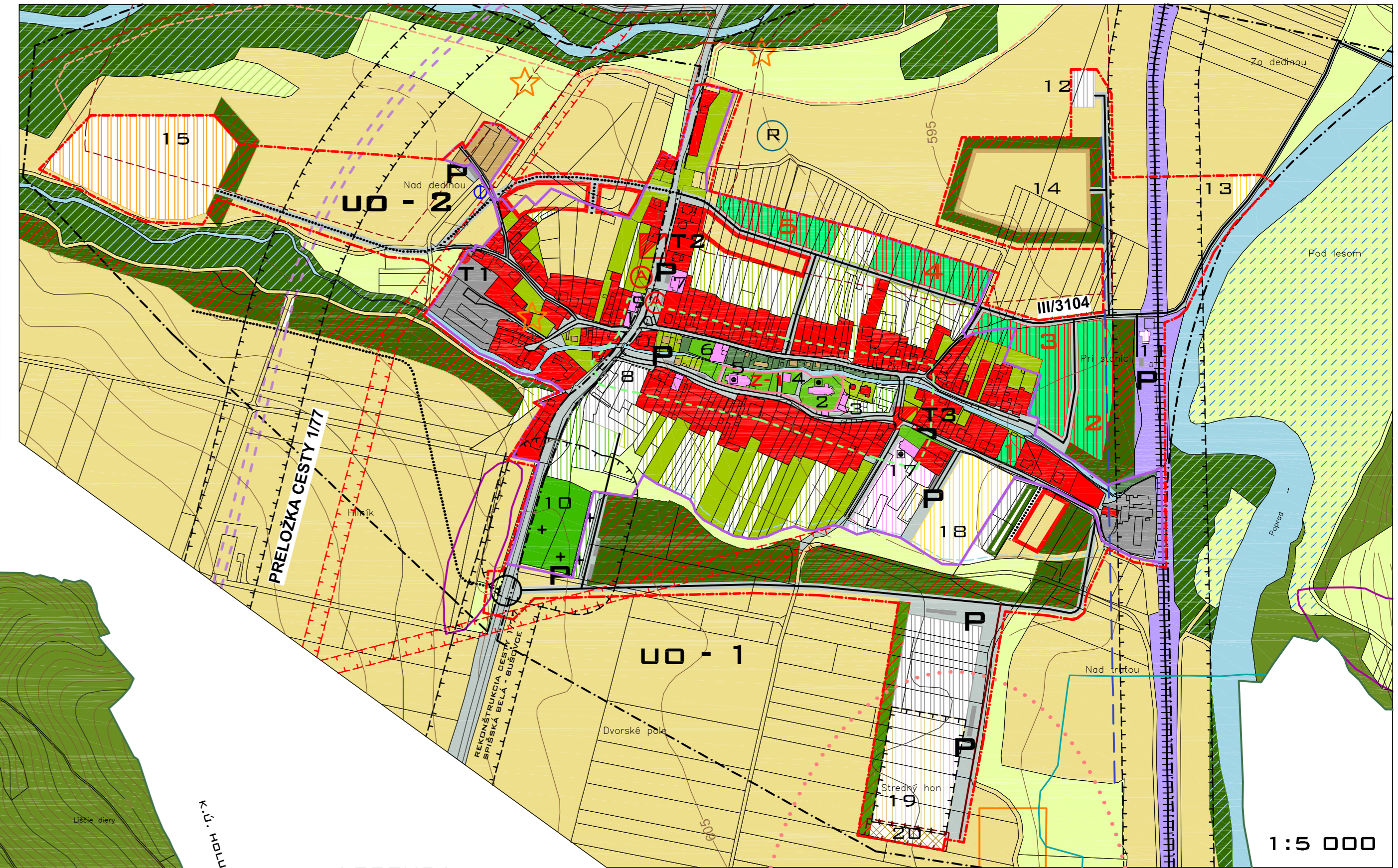
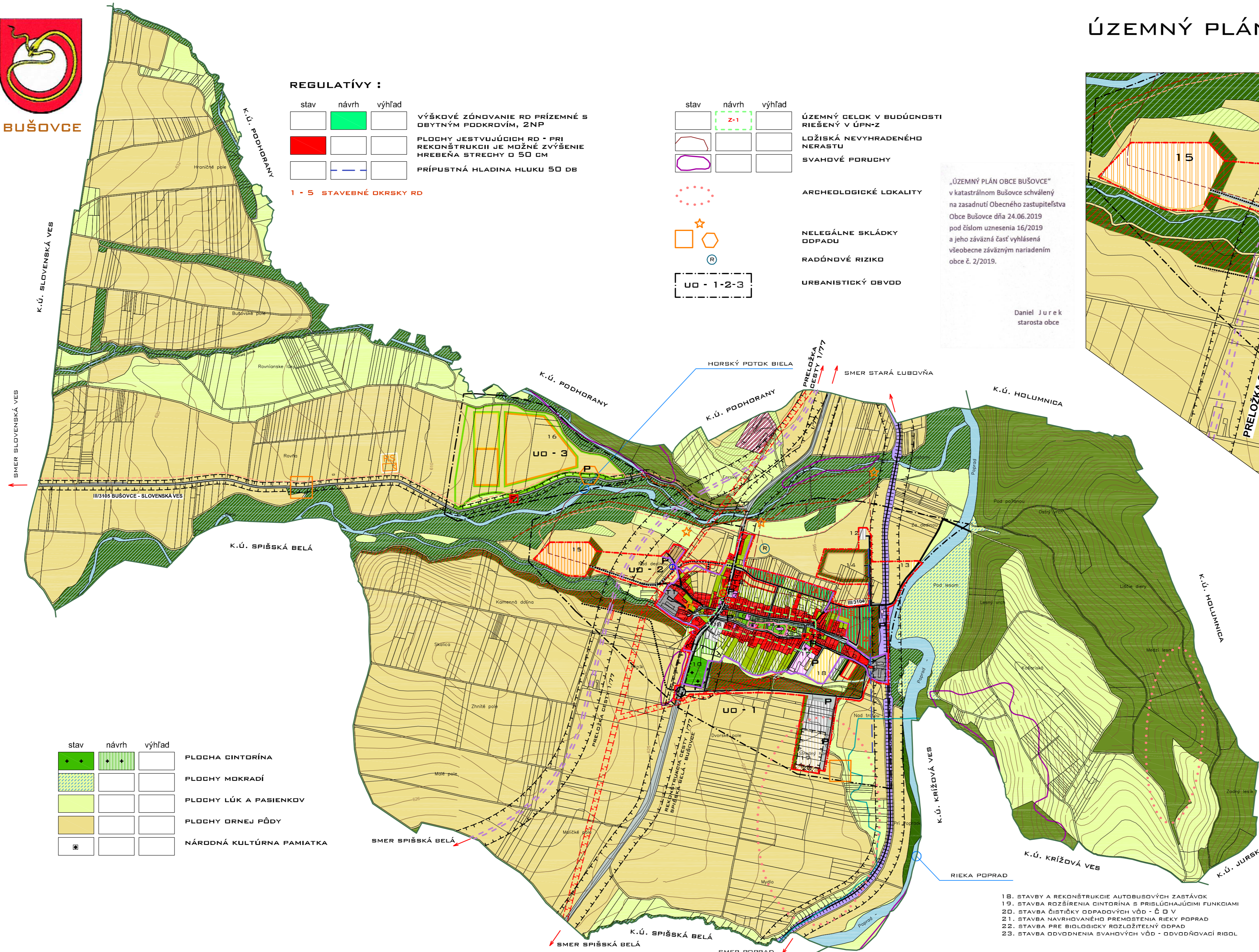
stav	návrh	výhľad	
[Symbol]	[Symbol]	[Symbol]	VÝŠKOVÉ ZÓNOVANIE RD PRÍZEMNÉ S OBYTNÝM PODKROVÍM, ZNP
[Symbol]	[Symbol]	[Symbol]	PLOCHY JESTVUJÚCICH RD - PRI REKONŠTRUKCII JE MOŽNÉ ZVÝŠENIE HREBEŇA STRECHY O 50 CM
[Symbol]	[Symbol]	[Symbol]	PRÍPUŠTNÁ HLADINA HLUKU 50 DB

1 - 5 STAVEBNÉ OKRSKY RD

stav	návrh	výhľad	
[Symbol]	[Symbol]	[Symbol]	ÚZEMNÝ CELOK V BUDÚCNOSTI RIEŠENÝ V ÚPN-Z
[Symbol]	[Symbol]	[Symbol]	LOŽISKÁ NEVYHRADENÉHO NERASTU
[Symbol]	[Symbol]	[Symbol]	SVAHOVÉ PORUCHY
[Symbol]	[Symbol]	[Symbol]	ARCHEOLOGICKÉ LOKALITY
[Symbol]	[Symbol]	[Symbol]	NELEGÁLNE SKLÁDKY ODPADU
[Symbol]	[Symbol]	[Symbol]	RADÓNOVÉ RIZIKO
[Symbol]	[Symbol]	[Symbol]	URBANISTICKÝ OBVOD

„ÚZEMNÝ PLÁN OBCE BUŠOVCE“ v katastrálnom Bušovce schválený na zasadnutí Obecného zastupiteľstva Obce Bušovce dňa 24.06.2019 pod číslom uznesenia 16/2019 a jeho záväzná časť vyhlásená všeobecne záväzným nariadením obce č. 2/2019.

Daniél Jurek  
starosta obce



1:5 000

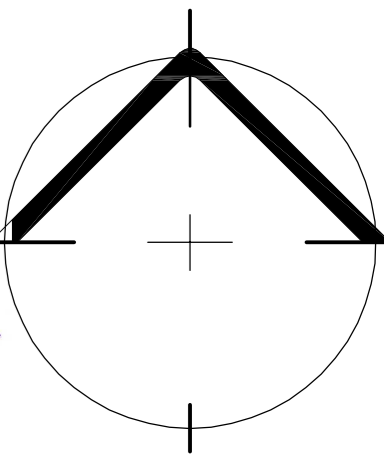
## LEGENDA :

1. OBEĎNÝ ÚRAD - STAV (VPS)	11. ŽELEZNIČNÁ STANICA - NÁVRH (VPS)
2. RÍMSKOKATOLÍCKY KOSTOL - STAV	12. Č. D V - NÁVRH (VPS)
3. POŠTA - STAV (VPS)	13. VODNÉ ŠPORTY - NÁVRH
4. POŽIARNA ZBRŮJNICA - STAV (VPS)	14. AGRDFARMA - VÝHLAD
5. EVANJELICKÝ KOSTOL - STAV	15. USADLOSTÍ AGROTURISTIKY - NÁVRH
6. MATERSKÁ ŠKÓLKA - STAV (VPS)	16. REKREAČNÝ A ŠPORTOVÝ AREÁL - VÝHLAD
7. KÚRIA A AREÁL KÚRIE - STAV + NÁVRH	17. FÚTBALOVÝ AREÁL - STAV + NÁVRH (VPS)
8. VÝROBNÉ SLUŽBY - NÁVRH	18. POĽNOHOSPODÁRSKY AREÁL - NÁVRH
9. SPOLOČENSKÁ MIESTNOSŤ - STAV	19. LIKVIDÁCIA BIOLOG. ROZLOŽ. ODPADU - NÁVRH (VPS)
10. CINTORÍN - STAV + NÁVRH (VPS)	20. LIKVIDÁCIA BIOLOG. ROZLOŽ. ODPADU - NÁVRH (VPS)

## VEREJNOPROSPEŠNÉ STAVBY - ZÁVÄZNÁ ČASŤ:

- TECHNICKÁ INFRAŠTRUKTÚRA: VÝKRESY Č.3, Č.4, Č.5, Č.6, Č.7
1. ÚDRŽBA A REKONŠTRUKCIA CIEST 1/77, III/3104, III/3105
  2. STAVBY DOPRAVNÝCH UZLOV NA ÚZEMÍ OBCE
  3. VÝSTAVBA ŽELEZNIČNEJ STANICE
  4. OBLUŽNÉ KOMUNIKÁCIE
  5. PEŠIE KOMUNIKÁCIE A CYKLOTRASY
  6. VEREJNÉ PARKOVACIE STOJISKÁ
  7. STAVBA REKONŠTRUKCIE REGULÁCIE TOKU BIELA
  8. STAVBY HLAVNÝCH ZBERAČOV KANALIZAČNEJ SIETE A KORIDORY NADVÄZUJÚCICH ULIČNÝCH STŔK
  9. STAVBA VODOVODNEJ SIETE A JEJ PRÍSLUŠAJÚCICH ZARIADENÍ
  10. STAVBY VN VEDENÍ A PREKLÁDKOV VN VEDENÍ
  11. STAVBY PRÍRÔDK VNI A NN ELEKTRICKEJ SIETE
  12. STAVBA VTL PLYNOVODU A REGULÁCNEJ STANICE VTL/STL
  13. STAVBY ROZŠÍRENIA STL ROZVODOV PLYNU
  14. STAVBA TELEKOMUNIKAČNEJ KÁBELOVEJ SIETE
  15. STAVBA PEŠIEJ ZÓNY V CENTRÁLNEJ OBECNEJ ZÓNE
  16. STAVBA PRELOŽKY CESTY 1/77
  17. ZELEN VŠETKEHO DRUHU OKREM ZÁHRAD

1 : 10 000



ÚPN OBCE BUŠOVCE - ČISTOPIS			ARPROJEKT, S.R.O.
NÁVRH REGULATÍVOV			ARCHITEKTONICKÝ ATELIER
DRUH VÝKRESU :	HLAVNÝ VÝKRES	M 1:11 000 M 1:5000	ELEKTRIKA : ING. MUCHA
OBJEDNÁVATEĽ :	OBEC BUŠOVCE	06.2019	VODA, KANÁL : ING. MALAST
AUTOR A HLAVNÝ RIEŠITEL :	AKAD.ARCH.ING. JÁN JARIABKA		PLYN : ING. MALAST
SPOLUPRÁCA :	BC. PETER JARIABKA	ČÍSLO VÝKRESU <b>9</b>	DOPRAVA : ING. JARIABKA
SPOLUPRÁCA :	MGR. JANA JARIABKOVÁ, PHD.		PPF : MGR. JARIABKOVÁ, PHD.