



BUŠOVCE

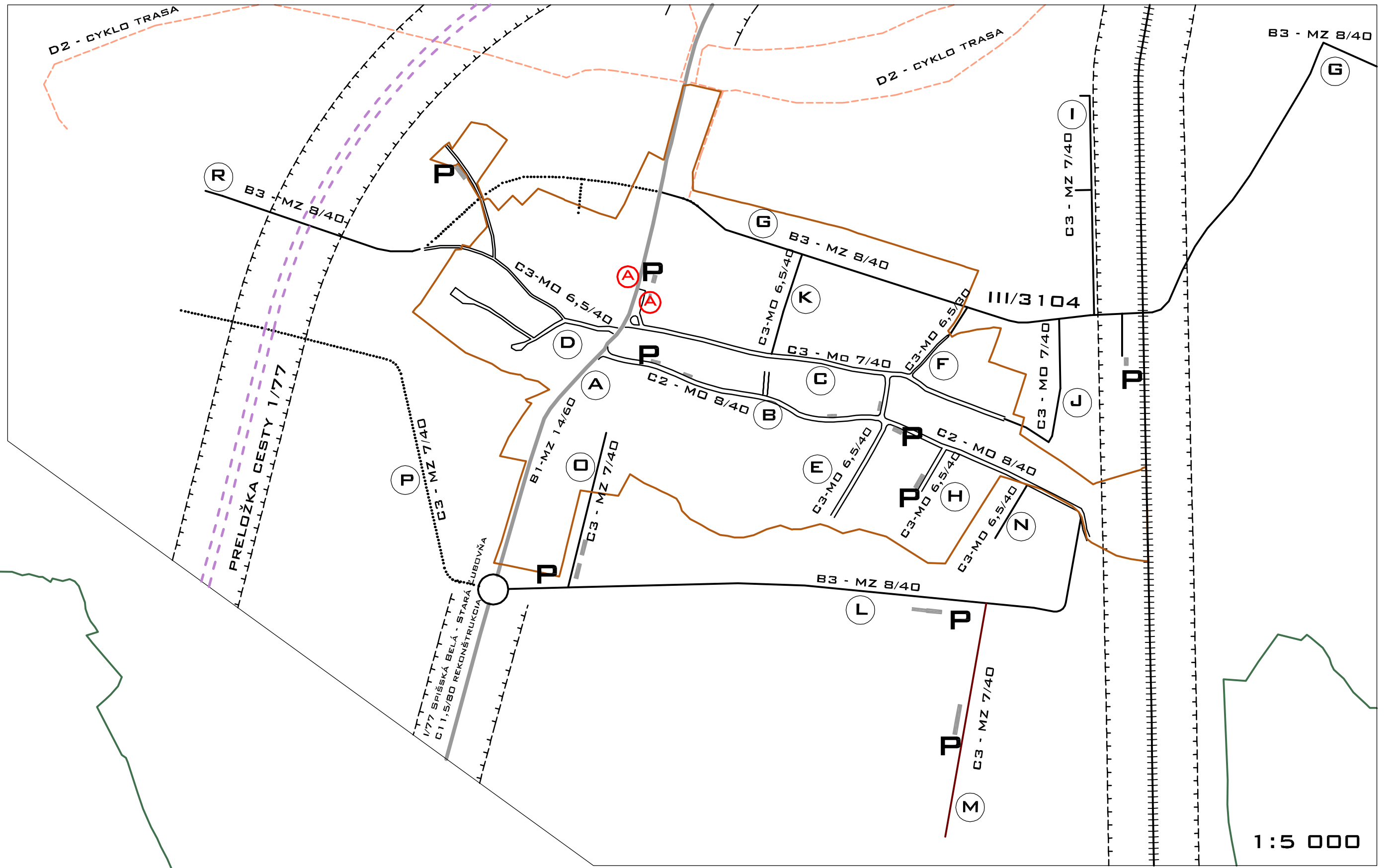
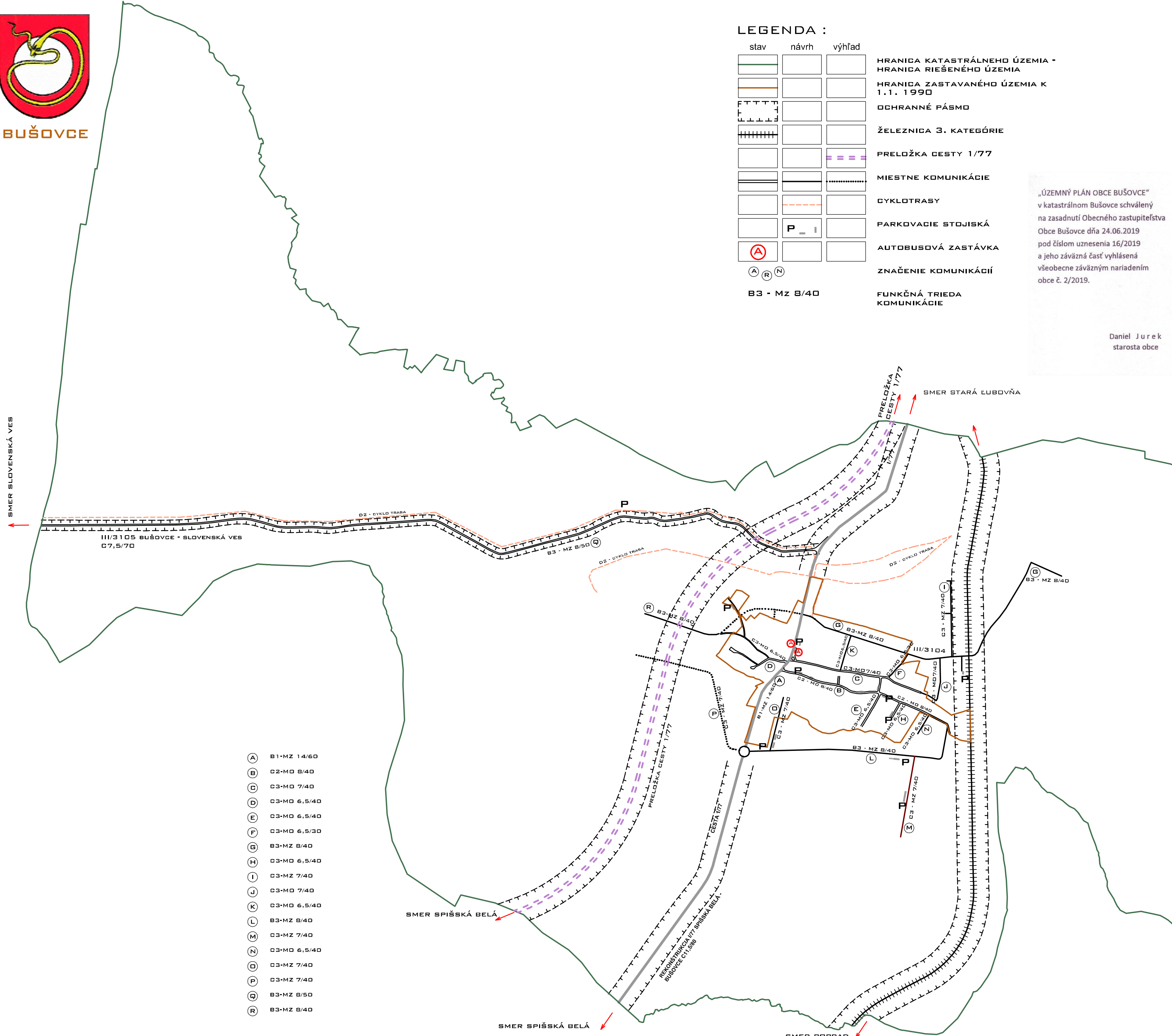
ÚZEMNÝ PLÁN OBCE BUŠOVCE - ČISTOPIS

LEGENDA :

stav	návrh	výhľad	
			HRANICA KATASTRÁLNEHO ÚZEMIA - HRANICA RIEŠENÉHO ÚZEMIA
			HRANICA ZASTAVANÉHO ÚZEMIA K 1.1.1990
			OCHRANNÉ PÁSMD
			ŽELEZNICA 3. KATEGÓRIE
			PRELOŽKA CESTY 1/77
			MIESTNE KOMUNIKÁCIE
			CYKLOTRASY
			PARKOVACIE STODJISKÁ
			AUTOBUSOVÁ ZASTÁVKA
			ZNAČENIE KOMUNIKÁCIÍ
			FUNKČNÁ TRIEDA KOMUNIKÁCIE

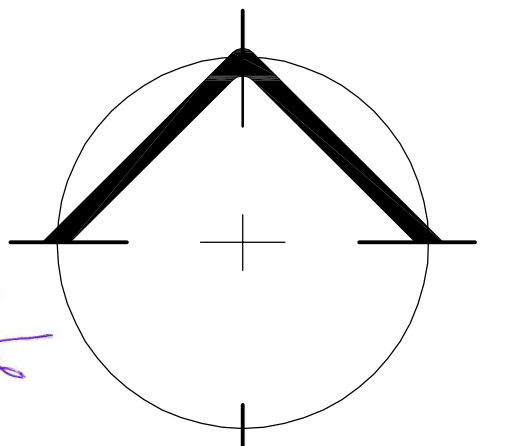
„ÚZEMNÝ PLÁN OBCE BUŠOVCE“
v katastrálnom Bušovce schválený
na zasadnutí Obecného zastupiteľstva
Obce Bušovce dňa 24.06.2019
pod číslom uznesenia 16/2019
a jeho záväzná časť vyhlásená
všeobecne záväzným nariadením
obce č. 2/2019.

Daniel Jurek
starosta obce



- (A) B1-MZ 14/60
- (B) C2-MO 8/40
- (C) C3-MO 7/40
- (D) C3-MO 6,5/40
- (E) C3-MO 6,5/40
- (F) C3-MO 6,5/30
- (G) B3-MZ 8/40
- (H) C3-MO 6,5/40
- (I) C3-MZ 7/40
- (J) C3-MO 7/40
- (K) C3-MO 6,5/40
- (L) B3-MZ 8/40
- (M) C3-MZ 7/40
- (N) C3-MO 6,5/40
- (O) C3-MZ 7/40
- (P) C3-MZ 7/40
- (Q) B3-MZ 8/50
- (R) B3-MZ 8/40

1:5 000



1 : 10 000

ÚPN OBCE BUŠOVCE - ČISTOPIS			ARPROJEKT, s.r.o.
DOPRAVNÁ SCHÉMA			ARCHITEKTONICKÝ ATELIER
			AKAD.ARCH.ING. JÁN JARIABKA
			AUTORIZOVANÝ ARCHITEKT
DRUH VÝKRESU :	HLAVNÝ VÝKRES	M 1:10000 M 1:5000	ELEKTRIKA : ING. MUCHA
OBJEDNÁVATEL :	OBEC BUŠOVCE	06. 2019	VODA, KANÁL : ING. MALAŠT
AUTOR A HLAVNÝ RIEŠITEĽ :	AKAD.ARCH.ING. JÁN JARIABKA		PLYN : ING. MALAŠT
SPOLUPRÁCA:	BC. PETER JARIABKA	číslo výkresu	DOPRAVA : ING. JARIABKA
SPOLUPRÁCA:	MGR. JANA JARIABKOVÁ, PHD.	3.1	PPF : MGR. JARIABKOVÁ, PHD.